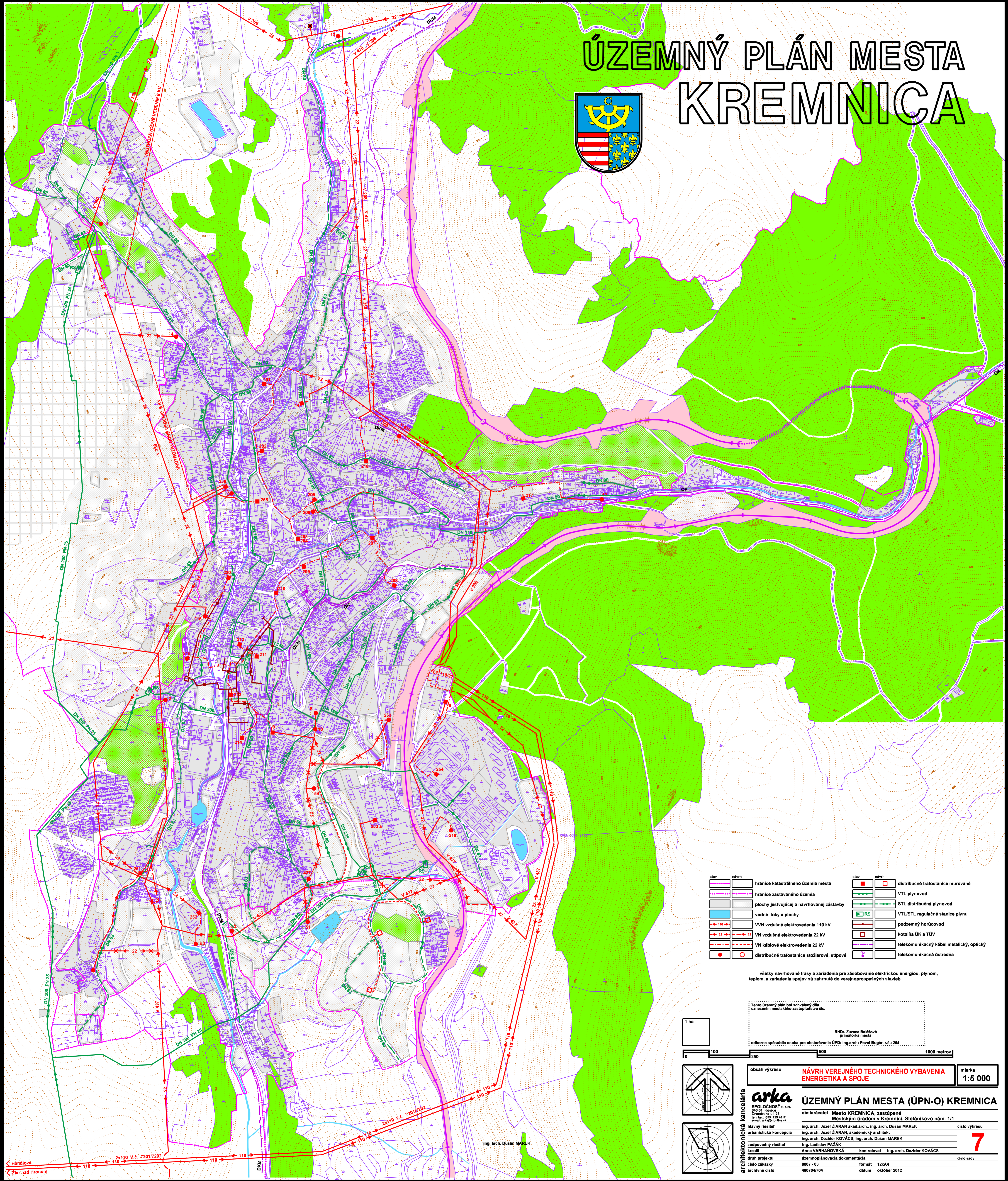



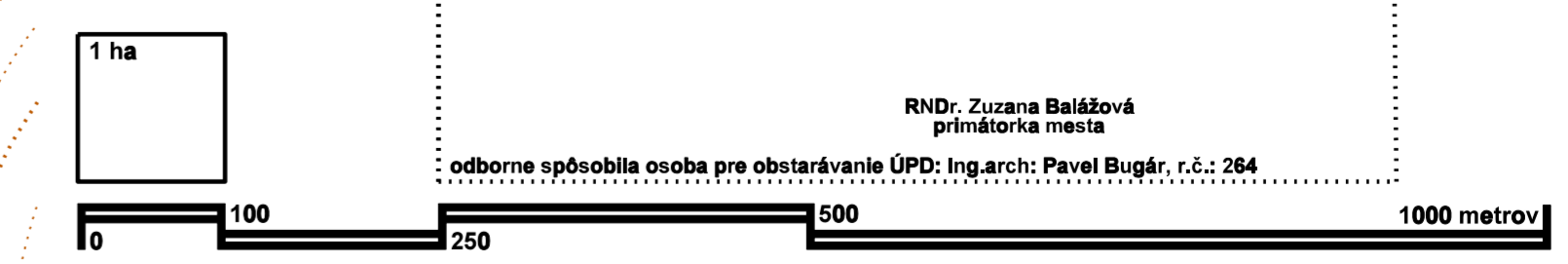
ÚZEMNÝ PLÁN MESTA KREMKNICA



stav	návrh	objekt	stav	návrh	objekt
[Symbol]	[Symbol]	hranice katastrálneho územia mesta	[Symbol]	[Symbol]	distribučné trafostanice murované
[Symbol]	[Symbol]	hranice zastavaného územia	[Symbol]	[Symbol]	VTL plynovod
[Symbol]	[Symbol]	plochy jestvujúcej a navrhovanej zástavby	[Symbol]	[Symbol]	STL distribučný plynovod
[Symbol]	[Symbol]	vodné toky a plochy	[Symbol]	[Symbol]	VTL/STL regulačné stanice plynu
[Symbol]	[Symbol]	VVN vzdušné elektrovedenia 110 kV	[Symbol]	[Symbol]	podzemný horúcovod
[Symbol]	[Symbol]	VN vzdušné elektrovedenia 22 kV	[Symbol]	[Symbol]	kotoľňa ÚK a TÚV
[Symbol]	[Symbol]	VN káblové elektrovedenia 22 kV	[Symbol]	[Symbol]	telekomunikačný kábel metalický, optický
[Symbol]	[Symbol]	distribučné trafostanice stožárové, stĺpové	[Symbol]	[Symbol]	telekomunikačná ústredňa

všetky navrhované trasy a zariadenia pre zásobovanie elektrickou energiou, plynom, teplom, a zariadenia spojov sú zahrnuté do verejnoprospešných stavieb

Tento územný plán bol schválený dňa _____
uznesením mestského zastupiteľstva dňa _____



RNDr. Zuzana Balážová
odborne spôsobilá osoba pre obstarávanie ÚPD: Ing. arch. Pavol Bugár, r.č.: 284

obsah výkresu: **NÁVRH VEŘEJNÉHO TECHNICKÉHO VYBAVENIA ENERGETIKA A SPOJE** mlierka: **1:5 000**

ÚZEMNÝ PLÁN MESTA (ÚPN-O) KREMKNICA

obstarávateľ	Mesto KREMKNICA, zastúpené Mestským úradom v Kremnici, Štefánikovo nám. 1/1	číslo výkresu	
hlavný riešiteľ	Ing. arch. Jozef ŽIARAN akad.arch., Ing. arch. Dušan MAREK	číslo sady	7
urbanistická koncepcia	Ing. arch. Dezider KOVÁCS, Ing. arch. Dušan MAREK		
zodpovedný riešiteľ	Ing. Ladislav PAŽÁK	kontroloval	Ing. arch. Dezider KOVÁCS
dňaj projektanta	Anna VARGASOVSKÁ	formát	12xA4
číslo zákazky	8007 - 03	dátum	október 2012
archívne číslo	460704704		

Ing. arch. Dušan MAREK

Handlová
Ziar nad Hronom