

**Materiál na zasadnutie
Mestského zastupiteľstva v Kremnici
dňa 18. júla 2013**

K bodu: majetkové záležitosti – žiadosť o odkúpenie pozemku v katastrálnom území Kremnica
- Anita Hrmová, Veternícka ulica 169/66, 967 01 Kremnica

Predkladá: RNDr. Zuzana Balážová, primátorka mesta

Spracovateľ: Ing. Eva Ihringová, vedúca oddelenia ekonomického a podnikateľských aktivít

Na zasadnutie prizvať:

Materiál obsahuje:

1/ Návrh na uznesenie:

2/ Dôvodová správa

3/ Prílohy: č.1 - žiadosť

č. 2 - kópia katastrálnej mapy

č. 3 - fotodokumentácia

Návrh na uznesenie

vo veci žiadosti Anity Hrmovej, Veternícka ulica 169/66, 967 01 Kremnica o odkúpenie pozemku v katastrálnom území Kremnica

Mestské zastupiteľstvo - A/ n e s c h v a ľ u j e

odpredaj pozemku časť parcelného čísla KN-C 2279/1 - zastavané plochy a nádvoria a časť parcelného čísla KN-C 1429 - ostatné plochy (právna parcela číslo KN-E 2664/1) spolu s výmerou cca 240 m² v katastrálnom území Kremnica Anite Hrmovej, Veternícka ulica 169/66, 967 01 Kremnica

B/ u k l a d á

mestskému úradu oznámiť uznesenie MsZ podľa bodu A/ žiadateľke

zodpovedná: Ing. Eva Ihringová

termín: 31. 07. 2013

Dôvodová správa:

Žiadateľka Anita Hrmová, Veternícka ulica 169/66, 967 01 Kremnica predložila dňa 11. 04. 2013 žiadosť o odpredaj časti pozemku parcelné číslo KN-C 2279/1 a časti pozemku parcelné číslo KN-C 1429 (právna parcela č. KN-E 2664/1) spolu s výmerou cca 240 m² v katastrálnom území Kremnica (viď príl. č. 1).

Pozemok parcelné číslo KN-C 2279/1 - zastavané plochy a nádvoria s výmerou 1438 m² je vlastníctvom mesta Kremnica, zapísaným na liste vlastníctva č. 1388. Pozemok parcelné číslo KN-C 1429 - ostatné plochy s výmerou 929 m² v katastrálnom území Kremnica nemá založený list vlastníctva. Majetkom mesta je právna parcela číslo KN-E 2664/1 - ostatné plochy s výmerou 5373 m², zapísaná na liste vlastníctva mesta č. 1388 (viď príl. č. 2 a č. 3).

Oddelenie výstavby a ŽP vo svojom stanovisku zo dňa 16. 05. 2013 uvádza, že „pozemok parc. č. KN-C 2279/1 je využívaný ako miestna komunikácia a časť tvorí prístupovú komunikáciu k rodinnému domu žiadateľky, pozemok parc. č. KN-C 1429 je využívaný ako okrasná uličná zeleň a je súčasťou uličného priestoru, ktorý má charakter námestia s parkovou, oddychovou funkciou, teda uvedené pozemky sú využívané ako verejné pozemky, slúžiace občanom mesta.. Na základe uvedeného neodporúčame časť predmetných pozemkov odpredať, ale zachovať ich verejný charakter a súčasné využitie“.

Komisia výstavby, ŽP a OH vo svojom stanovisku zo dňa 20. 05. 2013 uvádza, že „trvá na pôvodnom stanovisku - nesúhlasí s odpredajom pozemku“.

Komisia ekonomická a majetku mesta vo svojom stanovisku zo dňa 24. 06. 2013 uvádza, že: „v nadväznosti na stanovisko oddelenia výstavby a ŽP MsÚ zo dňa 16. 05. 2013 a komisie výstavby, ŽP a OH zo dňa 20. 05. 2013 neodporúča MsZ schváliť odpredaj pozemku časť parcelného čísla KN-C 2279/1 - zastavané plochy a nádvoria a časť parcelného čísla KN-C 1429 - ostatné plochy (právna parcela číslo KN-E 2664/1) spolu s výmerou cca 240 m² v katastrálnom území Kremnica Anite Hrmovej“.

Materiál bol prerokovaný v MsR dňa 04. 07. 2013 a odporúčený na rokovanie MsZ.

V Kremnici dňa 08. 07. 2013

Vypracovala: Ing. Ihringová

Ihringová

Anita Hrmová, Veternícka č.169, Kremnica, tel.číslo:0905309278

| | |
|---------------------------------|--------------|
| Mestský úrad v Kremnici | |
| Došlo dňa: | 11 -04- 2013 |
| Číslo spisu: | 2013/00712 |
| Prílohy: | 1 |
| Znak hodnoty a lehota uloží: | |
| Vybavuje: | OSMM |

Tit.

Mestský úrad Kremnica

Odbor správy mestského majetku

Ing. Ihringová

Štefánikove námestie 1/1

967 01 Kremnica

Vec

Žiadosť o odkúpenie mestského pozemku

Týmto žiadam mesto Kremnica o odkúpenie pozemku v katastrálnom území Kremnica, pri mojom rodinnom dome na ulici Veternícka č.169/66, časť parciel 2279/1 a č. 1429. Výlučne sa jedná len o okrasnú záhradu a časť vstupu do rodinného domu, nie o mestskú komunikáciu. Nežiadam o parcelu, na ktorej leží mestská komunikácia, ktorá hraničí s parcelou v mojom vlastníctve.

Dôvod kúpy: Časť parciel tvoria súčasť areálu rodinného domu s dvorom a predzáhradkou, o ktoré sa starám výlučne ja. Jedná sa o cca 240m². Presná výmera, by bola na základe geometrického zamerania.








Za kladné vybavenie mojej žiadosti, vopred ďakujem.

S úctou

Dňa 12.4.2013



Legenda

-  parcely C
-  vnútorná kresba
-  dôležité ulice a cesty
-  dôležité ulice a cesty
-  významné ulice a námestia
-  ulice a cesty
-  iné komunikácie a chodníky

miestna komunikácia

vo vlastnictve mesta



pozemok, par. č.

KN-E 2664/1

vo vlastnictve

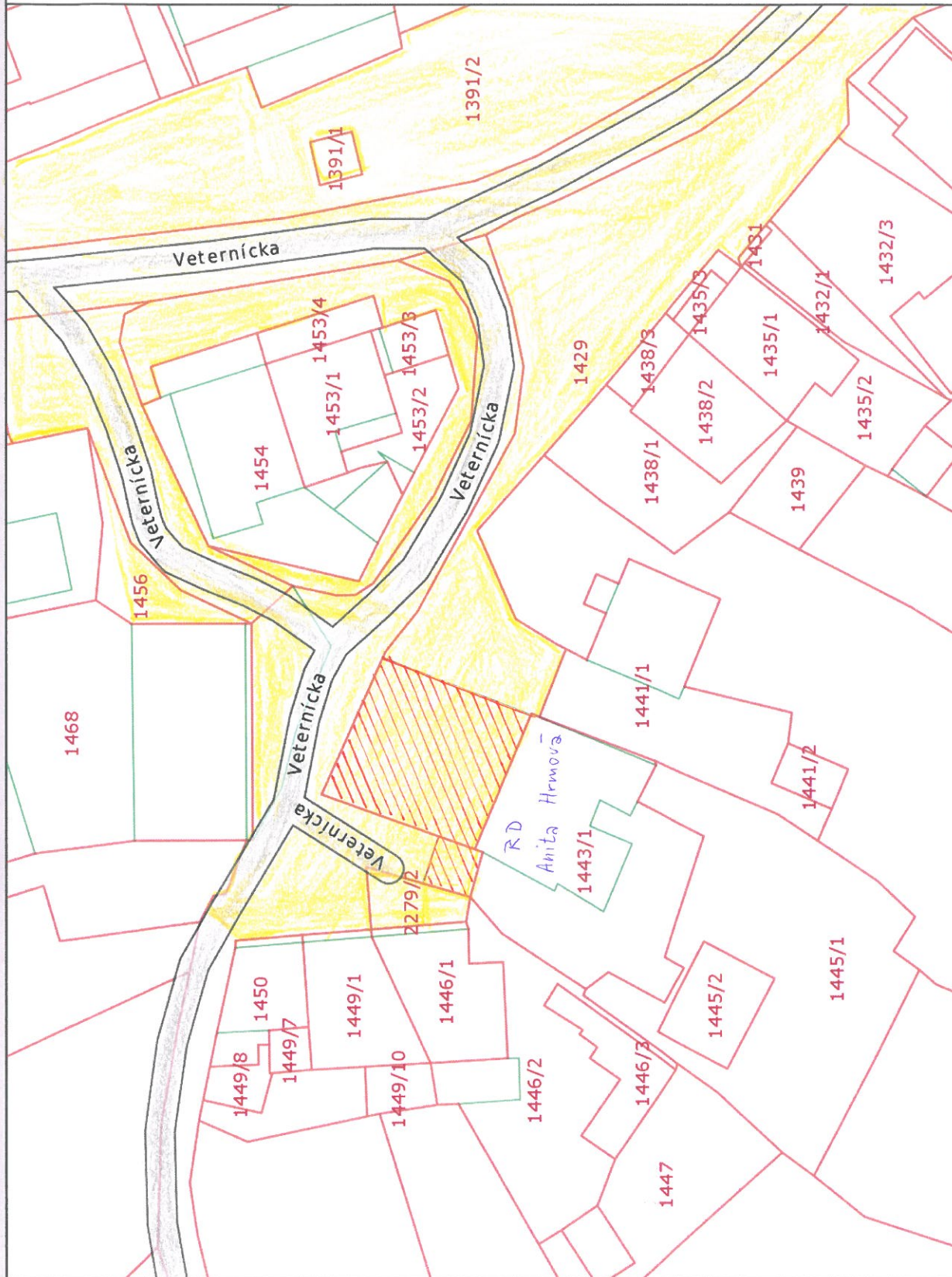
mesta



pozemok, ktorý

chce p. Hrmová

odkúpiť



Mierka 1:500

