




ÚZEMNÝ PLÁN MESTA KREMNICA



z m e n a č í s . 2 / 2 0 1 5

 plochy navrhovaných záberov pôdneho fondu
 číselné označenie navrhovaných záberov

**9 NÁVRH PERSPEKTÍVNEHO POUŽITIA PF
NA NEPOLNOHOSPODÁRSKE ÚČELY M 1:5000**

túto zmenu územného plánu vypracovala
architektonická kancelária ARKA, spol. s r.o. Košice

hlavný riešiteľ: Ing.arch. Dušan Marek

dátum vypracovania: 2015