

NÁVRH BYTOVEJ VÝSTAVBY

OZNAČENIA V GRAFIKE	POČET RD/ BYTOV	POČET BD/ BYTOV	OBLOŽNOSŤ BYTOV	POČET OBYVATEĽOV
A	12 RD / 12 BJ	0	3,0 OBYVATEĽA / BYT	36 OBYVATEĽOV
B	11 RD / 11 BJ	0	3,0 OBYVATEĽA / BYT	33 OBYVATEĽOV
C	21 RD / 21 BJ	0	3,0 OBYVATEĽA / BYT	63 OBYVATEĽOV
D	5 VILA DOMOV/10 BJ 1 RD / 1 BJ	0	3,0 OBYVATEĽA / BYT	33 OBYVATEĽOV
E	0	5 BD / 30 BJ	3,0 OBYVATEĽA / BYT	90 OBYVATEĽOV
SPOLU	46 RD / 46 BJ 5 VILA DOMOV / 10 BJ	5 BD / 30 BJ	3,0 OBYVATEĽA / BYT	255 OBYVATEĽOV

NÁVRH VEREJNEJ OBČIANSKEJ VYBAVENOSTI



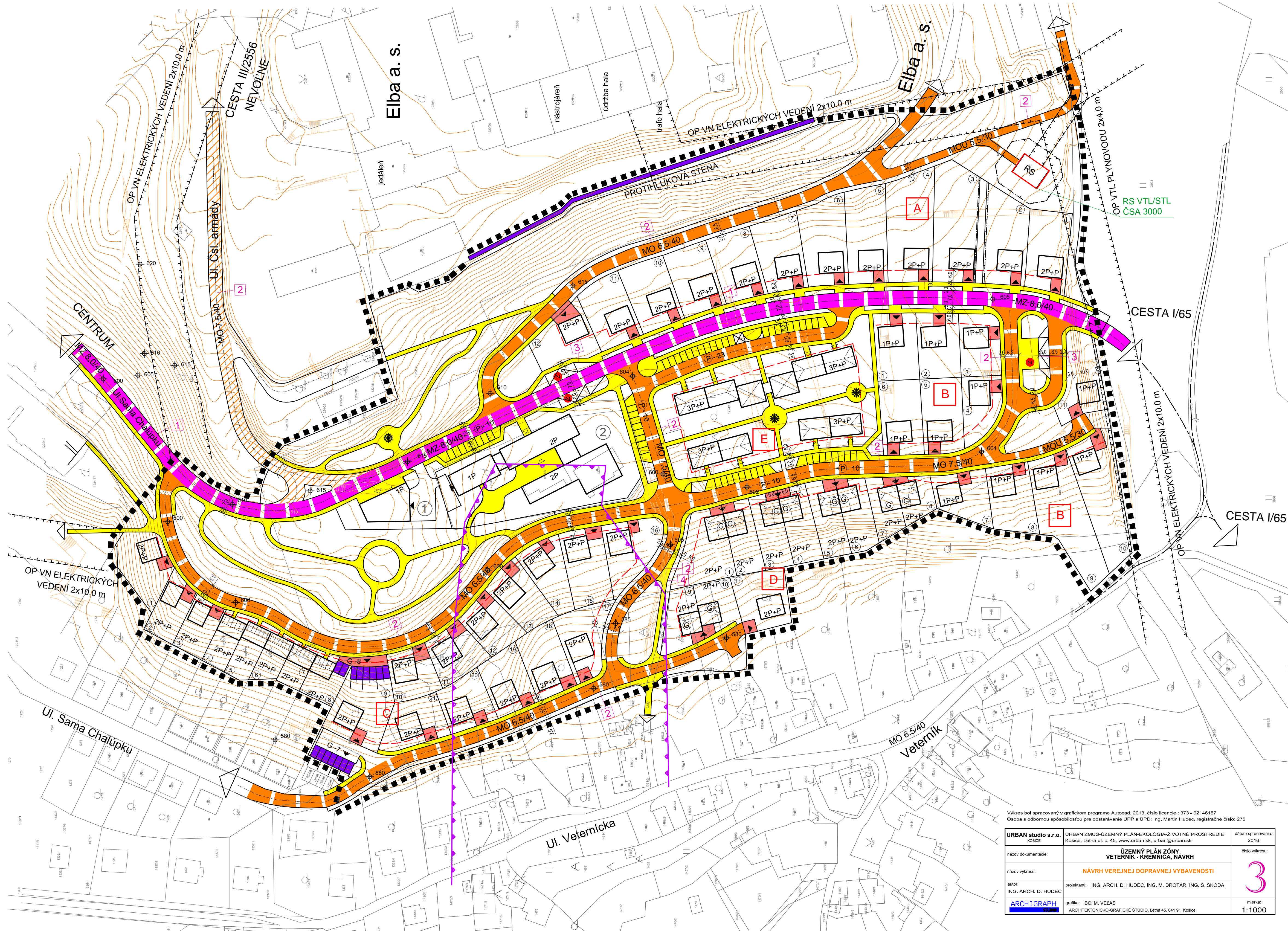
1	KOMERČNÁ OBCHODNÁ VYBAVENOSŤ
2	VEREJNÁ OBČIANSKA VYBAVENOSŤ

LEGENDA

STAV	NÁVRH	
■	■	HRANICA RIEŠENÉHO ÚZEMIA ZÓNY
---	---	OCHRANNÉ PÁSMA VŠETKÝCH DRUHOV
~	~	ZOSUVNÉ ÚZEMIE (POTENCIÁLNE)
<b>B.) VEREJNÁ DOPRAVA A DOPRAVNÉ ZARIADENIA</b>		
■	■	MIESTNE ZBERNÉ KOMUNIKÁCIE (MZ) FUNKČNEJ TRIEDY B3
■	■	MIESTNE OBSLUŽNÉ KOMUNIKÁCIE (MO) FUNKČNEJ TRIEDY C2 A C3
■	■	MIESTNA OBSLUŽNÁ KOMUNIKÁCIA (MO) FUNKČNEJ TRIEDY C2 NAVRHOVANÁ NA REKONŠTRUKČIU (ULICA ČESKOSLOVENSKEJ ARMÁDY)
■	■	VEREJNÉ ÚROVŇOVÉ PARKOVISKÁ
■	■	POZEMKY A STAVBY GARÁŽI
■	■	PEŠIE KOMUNIKÁCIE
■	■	ODSTAVNÉ PLOCHY STATICKEJ DOPRAVY NA POZEMKOH RODINNÝCH DOMOV
■	■	DOPRAVNÉ NÁPOJENIE POZEMKOV A STAVIEB RODINNÝCH DOMOV, VILA DOMOV, GARÁŽI A OBČIANSKEJ VYBAVENOSTI
■	■	PEŠIE NÁPOJENIE STAVIEB BYTOVÝCH DOMOV A OBČIANSKEJ VYBAVENOSTI
■	■	ZASTÁVKY AUTOBUSOVEJ HROMADNEJ DOPRAVY
<b>C.) OSTATNÉ PRVKY A JAVY</b>		
■	■	2P+P MAXIMÁLNA PODLAŽNOSŤ ZÁSTAVBY (NADZEMNÉ PODLAŽIE A PODKROVIE)
■	■	STAVEBNÁ ČIARA ZÁSTAVBY
■	■	NAVRHOVANÁ PARCELÁCIA POZEMKOV RODINNÝCH DOMOV, VILA DOMOV, ČÍSLO POZEMKOV
■	■	OBYTNÉ OKRSKY RODINNÝCH DOMOV, BYTOVÝCH DOMOV A VILA DOMOV

VEREJNOPROSPEŠNÉ STAVBY

1	MEŠTSKÁ ZBERNÁ KOMUNIKÁCIA (MZ) VČÍTANE PRIDRUŽENÉHO PRIESTORU KOMUNIKÁCIE (PEŠÍ CHODNÍK A PÁS SPRIEVODNEJ ZELENÉ)
2	MIESTNE OBSLUŽNÉ KOMUNIKÁCIE (MO) VČÍTANE PRIDRUŽENÉHO PRIESTORU KOMUNIKÁCIE (PEŠÍ CHODNÍK A PÁS SPRIEVODNEJ ZELENÉ)
3	ZASTÁVKY AUTOBUSOVEJ HROMADNEJ DOPRAVY OSÔB
4	PEŠIE KOMUNIKÁCIE



# ÚZEMNÝ PLÁN ZÓNY VETERNÍK - KREMNIČKA

M 1 : 1 000 NÁVRH

Výkres bol spracovaný v grafickom programe AutoCAD, 2013. číslo licencie: 1373 - 02146157  
Osoba s odbornou spôsobilosťou pre obstarávanie ÚPP a ÚPD: Ing. Martin Hudec, registračné číslo: 275

URBAN studio s.r.o. KOŠICE	URBANIZMUS-ÚZEMNÝ PLÁN-EKOLOGIA-ZIVOTNE PROSTREDIE KOŠICE, Letná ul. 6, 45, www.urban.sk, urban@urban.sk	datum spracovania: 2018
názov dokumentácie:	ÚZEMNÝ PLÁN ZÓNY VETERNÍK - KREMNIČKA, NÁVRH	číslo výkresu:
názov výkresu:	NÁVRH VEREJNEJ DOPRAVNEJ VYBAVENOSTI	3
autor: ING. ARCH. D. HUDEC	projektant: ING. ARCH. D. HUDEC, ING. M. DROTÁR, ING. Š. ŠKODA	mietka:
ARCHIGRAPH	grafika: BC. M. VEJAS ARCHITECTONICKO-GRAFICKÉ ŠTÚDIO, Letná 45, 041 91 Košice	1:1000