







ÚZEMNÝ PLÁN MESTA KREMNICA



z m e n a č í s . 3 / 2 0 1 7

stav	návrh	
		obytné plochy s nízkopodlažnou zástavbou
		plochy výroby, výrobných služieb, distribúcie a skladov
		vybrané obslužné, prístupové a spojovacie komunikácie

regulačný kód prípustného stavebného využitia plôch

Bm	územie mestského bývania
Pv	územie pre výrobu a výrobné služby
1+p/0,30	prípustná podlažnosť a intenzita zástavby

4 KOMPLEXNÝ URBANISTICKÝ NÁVRH m 1:5 000

túto zmenu územného plánu vypracovala
architektonická kancelária ARKA, spol. s r.o. Košice
hlavný riešiteľ: Ing.arch. Dušan Marek

dátum vypracovania: 2017