

NÁVRH BYTOVEJ VÝSTAVBY

OZNAČENIA V GRAFIKE	POČET RD/BYTOV	POČET BD/BYTOV	OBLOŽNOSŤ BYTOV	POČET OBYVATEĽOV
A	12 RD / 12 BJ	0	3,0 OBYVATEĽA / BYT	36 OBYVATEĽOV
B	11 RD / 11 BJ	0	3,0 OBYVATEĽA / BYT	33 OBYVATEĽOV
C	16 RD / 21 BJ 5 RADOVÝCH RD	0	3,0 OBYVATEĽA / BYT	63 OBYVATEĽOV
D	5 VILA DOMOV/10 BJ 1 RD / 1 BJ	0	3,0 OBYVATEĽA / BYT	33 OBYVATEĽOV
E	0	5 BD / 30 BJ	3,0 OBYVATEĽA / BYT	90 OBYVATEĽOV
SPOLU	45 RD / 45 BJ Z TOHO 5 RADOVÝCH RD 5 VILA DOMOV / 10 BJ	5 BD / 30 BJ	3,0 OBYVATEĽA / BYT	255 OBYVATEĽOV

NÁVRH VEREJNEJ OBČIANSKEJ VYBAVENOSTI

1	KOMERČNÁ OBCHODNÁ VYBAVENOSŤ
2	VEREJNÁ OBČIANSKA VYBAVENOSŤ

LEGENDA

STAV	NÁVRH	OPIS
■	■	HRANICA RIEŠENÉHO ÚZEMIA ZÓNY
---	---	OCHRANNÉ PÁSMA VŠETKÝCH DRUHOV
□	□	ZOSUVNÉ ÚZEMIE (POTENCIÁLNE)
B.) VEREJNÁ DOPRAVA A DOPRAVNÉ ZARIADENIA		
■	■	MIESTNE ZBERNÉ KOMUNIKÁCIE (MZ) FUNKČNEJ TRIEDY B3
■	■	MIESTNE OBSLUŽNÉ KOMUNIKÁCIE (MO) FUNKČNEJ TRIEDY C2 A C3
■	■	MIESTNA OBSLUŽNÁ KOMUNIKÁCIA (MO) FUNKČNEJ TRIEDY C2 NAVRHOVANÁ NA REKONŠTRUKCIU (ULICA ČESKOSLOVENSKEJ ARMÁDY)
■	■	VEREJNÉ ÚROVŇOVÉ PARKOVISKÁ
■	■	POZEMKY A STAVBY GARÁŽI
■	■	PEŠIE KOMUNIKÁCIE
■	■	ODSTAVNÉ PLOCHY STATICKEJ DOPRAVY NA POZEMKOH RODINNÝCH DOMOV
■	■	DOPRAVNÉ NAPOJENIE POZEMKOV A STAVIEB RODINNÝCH DOMOV, VILA DOMOV, GARÁŽI A OBČIANSKEJ VYBAVENOSTI
■	■	PEŠIE NAPOJENIE STAVIEB BYTOVÝCH DOMOV A OBČIANSKEJ VYBAVENOSTI
■	■	ZASTÁVKY AUTOBUSOVEJ HROMADNEJ DOPRAVY
C.) OSTATNÉ PRVKY A JAVY		
■	■	2P+P MAXIMÁLNA PODLAŽNOSŤ ZÁSTAVBY (NADZEMNÉ PODLAŽIE A PODKROVIE)
■	■	STAVEBNÁ ČIARA ZÁSTAVBY
■	■	NAVHRHOVANÁ PARCELÁCIA POZEMKOV RODINNÝCH DOMOV, VILA DOMOV, ČÍSLO POZEMKOV
■	■	A E OBYTNÉ OKRSKY RODINNÝCH DOMOV, BYTOVÝCH DOMOV A VILA DOMOV



VEREJNOPROSPEŠNÉ STAVBY

1	MESTSKÁ ZBERNÁ KOMUNIKÁCIA (MZ) VČITANE PRIDRUŽENÉHO PRIESTORU KOMUNIKÁCIE (PEŠÍ CHODNÍK A PÁS SPRIEVODNEJ ZELENE)
2	MIESTNE OBSLUŽNÉ KOMUNIKÁCIE (MO) VČITANE PRIDRUŽENÉHO PRIESTORU KOMUNIKÁCIE (PEŠÍ CHODNÍK A PÁS SPRIEVODNEJ ZELENE)
3	ZASTÁVKY AUTOBUSOVEJ HROMADNEJ DOPRAVY OSÔB
4	PEŠIE KOMUNIKÁCIE

SCHVALOVACIA DOLOŽKA

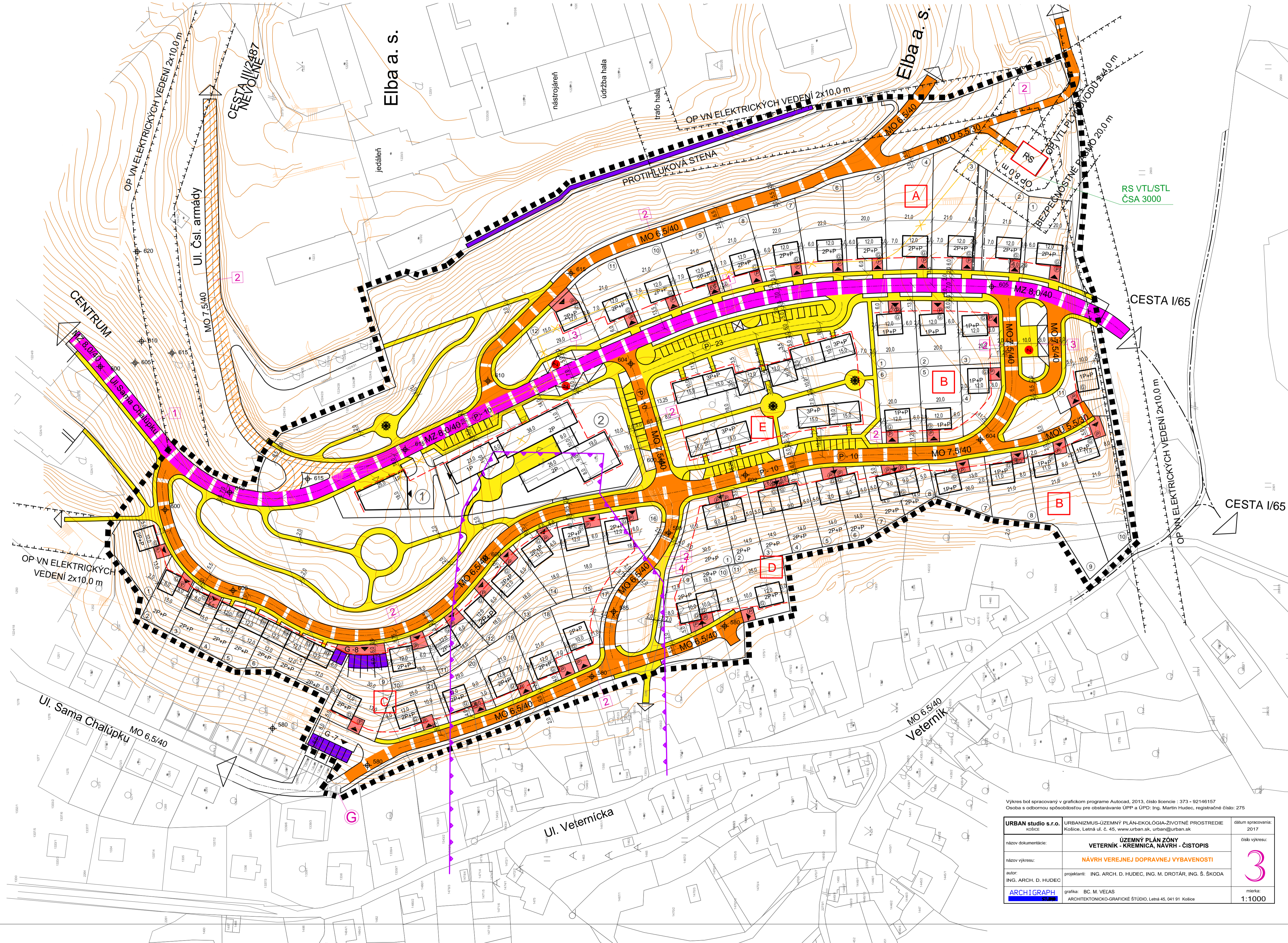
Označenie schvaľovacieho orgánu: Mesto Kremnica
Mestské zastupiteľstvo

Číslo uznesenia a dátum schválenia: 52/1706 zo dňa 15.06.2017
Číslo VZN mesta Kremnica, ktorým sa vyhlasuje záväzná časť ÚPN zóny Veterník - Kremnica a dátum schválenia: 5/2017 zo dňa 15.06.2017
Právnu účinnosť VZN nadobudlo dňa: 01.07.2017
Oprávnená osoba: Ing. Mgr. Alexander Ferencik
primátor mesta



ÚZEMNÝ PLÁN ZÓNY VETERNÍK - KREMNICA

M 1 : 1 000 NÁVRH - ČISTOPIS



URBAN studio s.r.o. Košice, Letná ul. č. 45, www.urban.sk, urban@urban.sk	URBANIZMUS-ÚZEMNÝ PLÁN-EKOLOGIA-ZIVOTNÉ PROSTREDIE	dátum spracovania: 2017
názov dokumentácie:	ÚZEMNÝ PLÁN ZÓNY VETERNÍK - KREMNICA, NÁVRH - ČISTOPIS	číslo výkresu: 3
názov výkresu:	NÁVRH VEREJNEJ DOPRAVNEJ VYBAVENOSTI	škála: 1:1000
autor: ING. ARCH. D. HUDEC	projektant: ING. ARCH. D. HUDEC, ING. M. DROTÁR, ING. Š. ŠKODA	grafika: B.C. M. VELAS
ARCHIGRAPH	ARCHITEKTONICKO-GRAFICKÉ STUDIO, Letná 45, 041 91 Košice	mim.: 1:1000